



Fondo europeo agricolo  
per lo sviluppo rurale:  
l'Europa investe  
nelle zone rurali



# La promozione turistica dell'Appennino di Emilia

## Destinazione Turistica Emilia





Fondo europeo agricolo  
per lo sviluppo rurale:  
l'Europa investe  
nelle zone rurali




Regione Emilia-Romagna  
Direzione Generale Agricoltura, caccia e pesca



EMILIA  
La terra della silenziosità



## Durata del progetto





Fondo europeo agricolo  
per lo sviluppo rurale:  
l'Europa investe  
nelle zone rurali



Regione Emilia-Romagna  
Direzione Generale Agricoltura, caccia e pesca



EMILIA  
La terra della silenziosità



# Metodologia di lavoro partecipativa: 7 tavoli di vallata

- Per ciascuna vallata sono stati costituiti dei **Tavoli di Lavoro** guidati da un referente di vallata, che in modo partecipativo collaborano con DTE per presentare al meglio la propria vallata.
- I Tavoli sono composti da **Stakeholder del territorio**: rappresentanti delle istituzioni, degli IAT, delle imprese, degli operatori turistici e della promozione turistica.



Fondo europeo agricolo  
per lo sviluppo rurale:  
l'Europa investe  
nelle zone rurali



Regione Emilia-Romagna  
Direzione Generale Agricoltura, caccia e pesca



EMILIA  
La terra della scienza



# Facilitazione e strumenti condivisi

- **Attività:** workshop/strategie/raccolta informazioni/redazione testi/condivisione/allineamento/monitoraggio/strumenti di lavoro condivisi.
- **Soggetto facilitatore:** Promo PA Fondazione ([www.promopa.it](http://www.promopa.it)).



PROMO P.A.  
FONDAZIONE  
RICERCA ALTA FORMAZIONE PROGETTI



Fondo europeo agricolo  
per lo sviluppo rurale:  
l'Europa investe  
nelle zone rurali



# Gli strumenti di promozione realizzati





Fondo europeo agricolo  
per lo sviluppo rurale:  
l'Europa investe  
nelle zone rurali



Programma di  
Sviluppo Rurale  
dell'Emilia-Romagna  
2014-2020

Regione Emilia-Romagna  
Direzione Generale Agricoltura, caccia e pesca



EMILIA  
La terra della silenziosità



# Gli strumenti per la promozione del territorio (2020-2022)

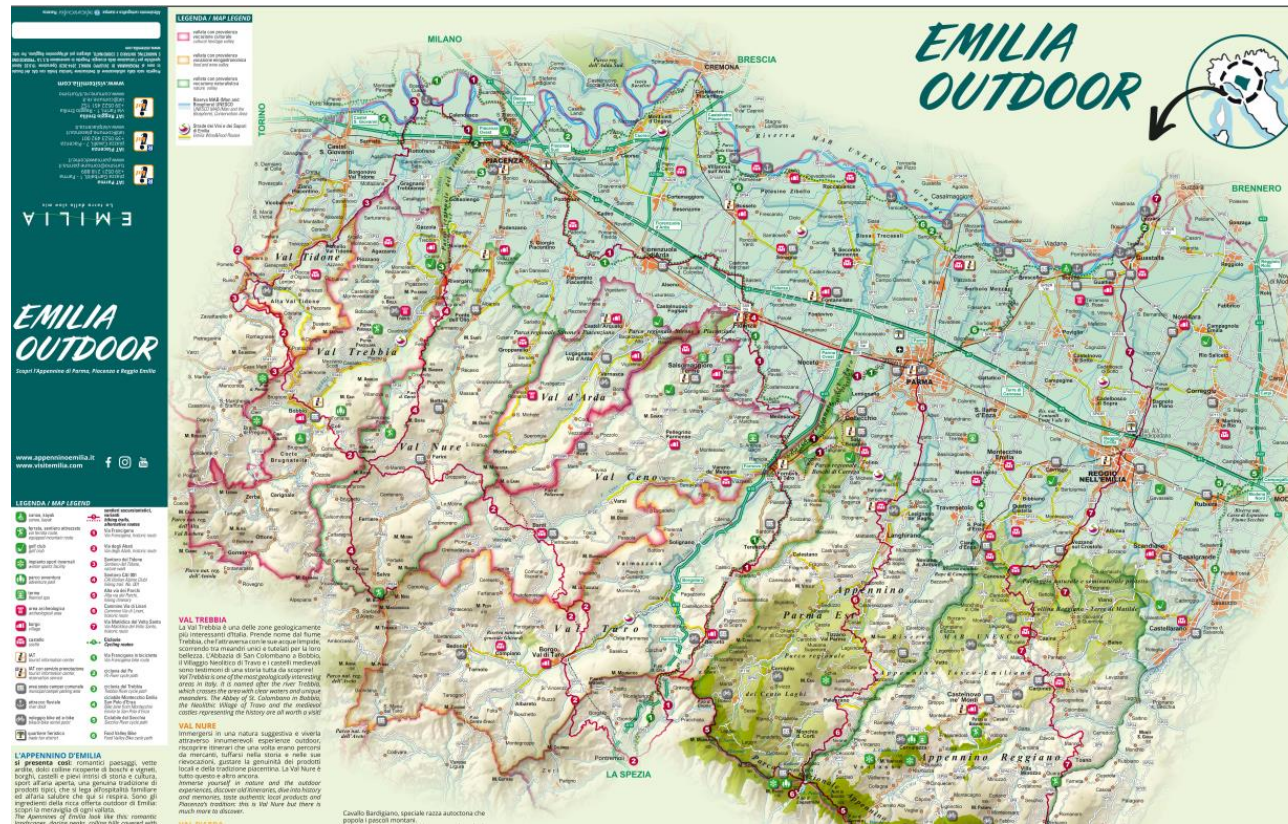
- **Cartografia;**
- **Digital marketing:**
  - **Sito web dell'Appennino** (redazioni territoriali).
  - **Social media marketing**
- **Materiale multimediale:** video promozionale dell'Appennino e video pillole per i social.
- **Touch screen:** pannelli touch screen presso gli uffici IAT di vallata.
- **Eductour e partecipazione a fiere.**
- **Pubblicità su radio e TV.**



Fondo europeo agricolo  
per lo sviluppo rurale:  
l'Europa investe  
nelle zone rurali



# Cartoguida lato 1: tutto l'appennino uguale per tutte le vallate





Fondo europeo agricolo  
per lo sviluppo rurale:  
l'Europa investe  
nelle zone rurali

Programma di  
Sviluppo Rurale  
dell'Emilia-Romagna  
2014-2020

Regione Emilia-Romagna  
Direzione Generale Agricoltura, caccia e pesca



EMILIA  
La terra della alleanza



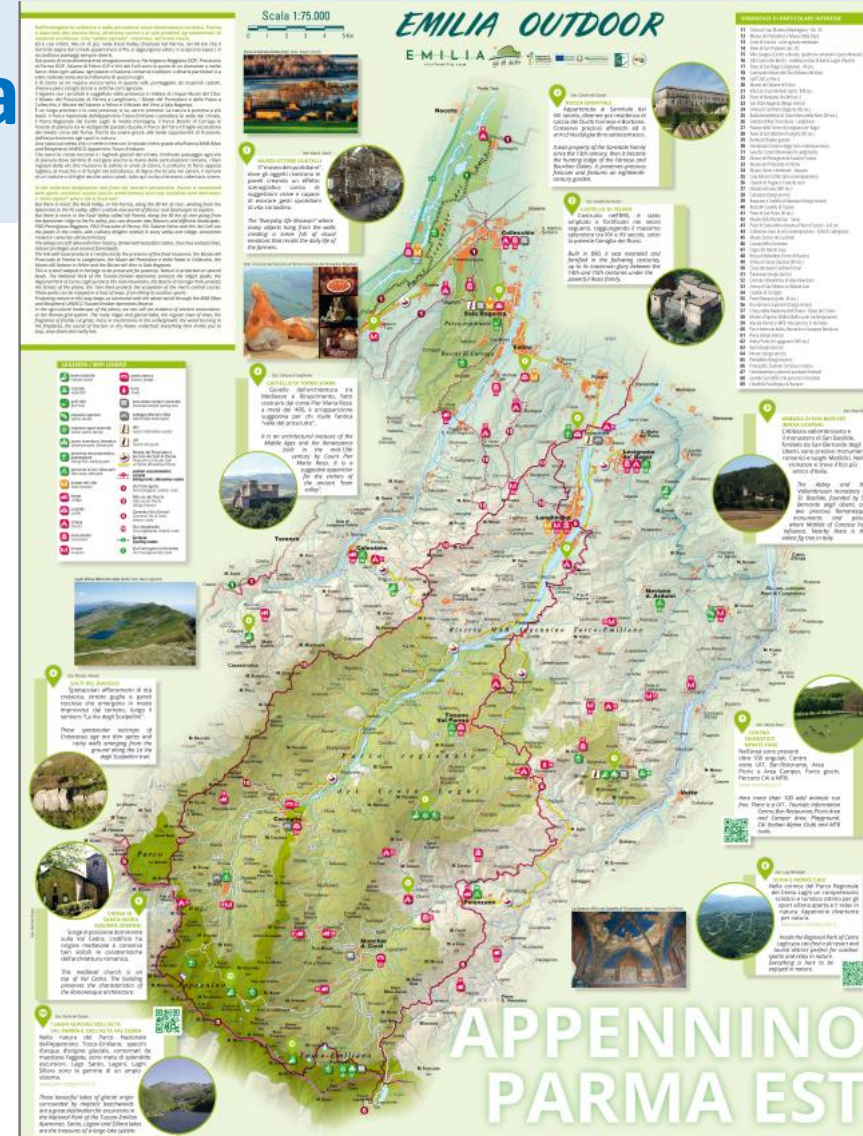
# Cartoguida lato2 – Val Parma

Quantità: 3000 per ogni vallata:  
un lato comune a tutto  
l'appennino di Emilia, l'altro lato  
specifico per vallata.

Dimensioni: 80X60

Evidenziati:

- principali vie di comunicazione
- principali cammini e ciclovie;
- i Comuni;
- parchi nazionali e regionali.







Fondo europeo agricolo  
per lo sviluppo rurale:  
l'Europa investe  
nelle zone rurali



# Mappa a strappo: dettagli territorio e prodotti tipici

- **Quantità: 5000 per ogni vallata.**
- **Dimensioni: 40X30.**



**1**



**Rifugio Lagdei**  
roccastrignano.it  
info: +39 0521 357036

**rifugiolagdei.it**  
info: +39 0521 889353



**RESIDENZA LA COSTA**  
Ravarnano  
info: +39 0521 281171

**PODERE CRISTINA**  
poderecristina.it  
info: +39 0521 852741

### Territorio

Tre antiche e prestigiose fortezze vi danno il benvenuto nella Valle.

Il **Castello di Felino**, imponente edificio cinto da fossato con quattro torrioni angolari ed un bel cortile interno, è sede del Museo del Salame di mare e location ideale per convegni e cerimonie.

La **Rocca Sanvitale di Sala Baganza**, costruita nel XV secolo, sede di una ricca vita intellettuale di corte animata da figure femminili, come Barbara Sanseverino, divenne dal XVII secolo residenza di caccia dei Duchi di Parma. Nelle cantine e nell'ex ghiacciaia è allestita la Cantina dei Musei del Cibo (Museo del Vino).

Il **Castello di Torrechiara**, immerso in bellissimi vigneti, è la "rocca altiera et felice" del conte Pier Maria Rossi, costruito tra 1448 e 1460, uno degli esempi più rappresentativi dell'architettura castellare italiana. Una possente fortezza, con tre cerchia di mura e quattro torri angolari, che custodisce al suo interno preziose sale affrescate, tra le quali spicca la "Camera d'Oro".

Tre Castelli che ci parlano di un illustre passato, punti nodali di un complesso sistema di rocche e torri fortificate che raggiungeva le aree montane, segno del valore strategico dell'Appennino per il controllo del territorio. Un territorio solcato da antiche vie, strade di valico e di pellegrinaggio, ancora oggi principali direttrici di spostamento: **Via di Linari** e **Via Longobarda** segnavano il passaggio verso la Toscana mentre, nella parte più bassa, la valle era lambita dalla **Via Francigena**.

Lungo queste antiche strade si è sviluppato un sistema di pievi, chiese e abbazie che vanno a comporre oggi un ideale percorso del romantico, che si sviluppa lungo tutta la valle. Edifici religiosi che si alternano a suggestivi borghi nei quali ritrovare i caratteri tipici dell'architettura tradizionale e rurale: case, torri, antichi portali e stemmi di illustri famiglie, paesi arroccati e case in sasso adornate da fregi e maestà.

La rete museale arricchisce l'offerta turistico-culturale: musei legati alla tradizione locale, ma anche alla grande storia, come il Museo della Resistenza in località Sasso o il Museo del Risorgimento a Langhirano; musei "unic" come il Museo storico dei Lucchetti a Cedogno. Particolarmente significativa anche l'attenzione per l'arte contemporanea: dalla Fondazione Gastone Biggi (Tordenaso di Langhirano), al Sentiero d'Arte di Torrechiara, alla collezione civica di arte contemporanea a Sella di Lodrignano e alla casa museo Colibri (entrambe in Comune di Neviano degli Arduini), fino al Museo all'aperto Walter Madoi a Sesta Inferiore di Corniglio.

### Prodotti Tipici

È indissolubile il legame tra territorio e prodotti tipici, un'unione che disegna la nostra identità. Eccellenze che affondano le radici nella storia e hanno come ingrediente fondamentale il sapere dell'uomo.

È la conformazione della valle, solcata dal torrente Parma, ad accompagnare il fluire dell'aria che, salita dal mare e valicato il crinale appenninico, assorbe nel suo viaggio la giusta proporzione tra componente umida e secca che crea il microclima ideale per la stagionatura del **Prosciutto di Parma DOP**. Al re dei salumi è dedicato ogni anno, nel mese di Settembre, un Festival che ha in Langhirano la sua location principale.

Il mosaico di prati stabili che, alternati a piccoli boschi o filari, occupa la fascia collinare e di media montagna è il segno visibile di un altro prodotto d'eccellenza, nostro ambasciatore nel mondo: il **Parmigiano-Reggiano DOP**. Un segno talmente identificativo che l'area fa parte della "Scuola del Paesaggio del Parmigiano Reggiano di Montagna", progetto che vede uniti Enti delle Province di Reggio Emilia e Parma nell'ambito della **Riserva MAB Unesco Appennino Tosco Emiliano**.

Il nostro paesaggio ha "un sapore", ma è anche scenario per la fruizione, bellezza da guardare e nella quale immergersi, come nei vigneti che impreziosiscono le nostre colline e danno vita alla **D.O.P. "Vini dei Colli di Parma"**. La lavorazione e salagione della carne di maiale, praticata in valle fin dall'epoca romana, valorizzata durante il periodo longobardo e poi nel Medioevo, dà origine ad altri prodotti di rilievo, tra tutti il **Salame di Felino IGP**.

Un patrimonio talmente prezioso da essere custodito. Sono ben cinque i Musei del Cibo che si incontrano in valle: il Museo del Prosciutto di Parma a Langhirano, i Musei del Pomodoro e della Pasta a Collecchio, il Museo del Salame a Felino e il Museo del Vino a Sala Baganza (museidelcibo.it)

I boschi della zona collinare e montana ci donano altri preziosi sapori: il rinomato **Tartufo nero di Fragno**, (dal nome di una frazione in Comune di Calestano), al quale viene dedicata ogni anno una Fiera Nazionale; funghi, frutti spontanei e castagne, prezioso alimento nella storia d'Appennino, tra le quali spicca l'antico cultivar **Marrone di Campora**. Completano il quadro altri prodotti altrettanto tradizionali. Tra essi la **Spongata di Corniglio**, antico dolce, prodotto in periodo natalizio dalle famiglie del territorio; e ancora l'allevamento di **Pecora Cornigliese**, ottenuta alla metà del '700 dai duchi Borbone, mediante incroci fra pecore locali e la pregiata razza Merinos ed oggi **Presidio Slow Food**.

Sapori che si possono ritrovare nelle tante trattorie tradizionali, e nei ristoranti ed agriturismi diffusi in tutto il territorio, che si possono acquistare nelle antiche botteghe o direttamente nelle aziende agricole, nei salumifici e nei caseifici, molti dei quali visitabili e dotati di spaccio.



**AGRITURISMO MOCASANO**  
agriturismomocasano.com  
info: +39 0521 866278

**ASINANDO**  
asinandofattoriadidattica.wordpress.com  
info: +39 349 4286844

**Bar Ristorante by Vincent & Luna**  
montefuso.it  
info: +39 349 6976922

**centolaghirooms.it**  
info: +39 0521 899108

**COOPERATIVA RIGOSO**  
cooperativarigoso.it  
info: +39 0521 1857483

**ebike TOUR**  
ebike-tour.it  
info: +39 391 1234565



**2**



**Piscina di Corniglio**  
prenotaunposto.it  
info: +39 328 2168640

**locanda-sanmartino.it**  
info: +39 0521 891434

**FB /latavoladedekontado**  
info: +39 0521 956981

**LOCANDA DEL BICOCCO**  
lalocandaditorrechiara.it  
info: +39 391 1234565

**parmagioff.it**  
info: +39 0521 834037

**esperta**  
espartasrl.com  
info: +39 0521 803017



Fondo europeo agricolo  
per lo sviluppo rurale:  
l'Europa investe  
nelle zone rurali



# Mappa a strappo: dettagli su cosa fare e informazioni utili

## Cosa Fare

### NATURA DA VIVERE

**Parchi e Riserve Naturali da vivere e frequentare...** è questo il nostro elemento distintivo. Un territorio accogliente che offre possibilità per tutti, dalle famiglie con bambini, a chi vuole fare brevi passeggiate in natura fino agli escursionisti più esperti che cercano trekking più impegnativi. Non mancano percorsi accessibili a tutti o semplici aree pic-nic nelle quali rilassarsi.

Partendo dall'antica Corte di Giarola e dal suo Centro visita, ci si può immergere nel **Parco Regionale Fluviale del Taro**, rotta di migrazione e sito di nidificazione di diverse specie di uccelli, l'ambiente perfetto per il birdwatching, per escursioni facili, percorsi di cicloturismo e mountain bike. Proprio una ciclovia lo collega al vicino **Parco Regionale Boschi di Carrega** che tutela un'area boscata collinare di grande interesse naturalistico, e storico - culturale. Il paesaggio è interrotto da piccoli rilievi, laghetti e numerose radure, oltre che da giardini monumentali che circondano ville storiche dell'antica nobiltà parmense.

Salendo si incontra il Parco Regionale delle Valli del Cedra e del Parma (meglio conosciuto come **Parco dei Cento Laghi**), un ampio territorio in cui la presenza delle diverse fasce altimetriche (dai 400 ai 1650 m s.l.m.) garantisce una notevole varietà di ambienti e un elevato grado di biodiversità. Un territorio tutto da vivere che unisce ai numerosi sentieri per semplici passeggiate o lunghe escursioni, la possibilità di praticare tutti gli sport in natura, sia in inverno che in estate. I luoghi ideali per un primo approccio al Parco sono il Centro Faunistico del **Monte Fusò** e **Schia Monte Cairo**. L'area di crinale è quella naturalisticamente più spettacolare, le cime più alte fanno da cornice ad uno splendido mosaico di laghi e torbiere di origine glaciale, compresi nel **Parco Nazionale dell'Appennino Tosco-Emiliano**, la cui parte sommitale supera i 1800 metri d'altezza. Una fitta rete di sentieri permette di raggiungere i laghi e scoprire questa area protetta, sospesa tra Europa e Mediterraneo, e di collegarsi all'itinerario "Alta Via dei Parchi". I principali punti di accesso alla rete sentieristica del Parco sono le località di Lagdei, Lagoni (Corniglio) e di Pratospilla (Monchio delle Corti).

Le caratteristiche del territorio e il rapporto di equilibrio instauratosi nel tempo tra uomo e natura, hanno portato al riconoscimento dell'area quale **Riserva MAB (Man and Biosphere) Unesco Appennino - Tosco Emiliano**, un titolo prestigioso che ci mette in contatto con il mondo intero e ci stimola ad impegnarci per la conservazione delle risorse in un'ottica di sviluppo sostenibile.

Per approfondire e scoprire tutte le opportunità di fruizione:

parcoappennino.it  
parcoappennino.it  
mabappennino.it  
sentieri.caiparma.it



## Informazioni Utili



### Ospitalità

La Val Parma offre una ricca ospitalità. Si può soggiornare in Alberghi e Hotel, incantevoli e persino bivacchi immersi nel bosco.

Ristoranti e trattorie offrono un'ampia selezione di piatti tradizionali: dagli anolini in brodo ai tortelli, agli arrostiti e altre carni, e non possono mancare i salumi e il Parmigiano-Reggiano. Per tutti i dettagli sull'offerta turistica si rimanda agli uffici Informazione Turistica o ai siti web di seguito elencati.

**Uffici Informazione e Accoglienza Turistica, Centri Visita e siti utili**  
**IAT R Ufficio informazione e accoglienza turistica di Parma**

Piazza Garibaldi, 1 - Parma (PR)  
+39 0521 218889  
parma.welcome.it

**Ufficio IAT dei Comuni di Sala Baganza, Collecchio, Felino e Traversetolo**

Piazza Gramsci, 1 - Sala Baganza (PR)  
+39 0521 331342  
iat@unioneipiedmontana.pr.it  
validiparma.it

**Ufficio IAT di Torrechiara**

Borgo del Castello, 10 - Torrechiara (Langhirano PR)  
+39 0521 355009  
iat@comune.langhirano.pr.it  
portaletorrechiara.it

**Centro Visita dei Parchi del Ducato c/o Corte di Giarola**

Strada Giarola, 11 - Collecchio (PR)  
+39 0521 802688  
info@parchiemiliaoccidentale.it  
parchidelducato.it

**Ufficio Turistico Monte Fusò**  
Strada Monte Fusò 25/1 - Scurano (Neviano degli Arduini PR)  
+39 327 7805185  
eventi@coopfuso.com  
montefuso.it

**Centro Visita del Parco nazionale dell'Appennino Tosco-Emiliano**  
c/o Rifugio Lagdei - Loc. Lagdei, 1 - Corniglio (PR)  
+39 0521 889353 +39 333 2443053  
info@rifugiolagdei.it  
parcoappennino.it

### Pro Loco di Calestano

Via Giuseppe Mazzini, 1 - Calestano (PR)  
+39 338 1141429  
info@artefianetofrago.it

**Castelli del Ducato di Parma, Piacenza, Guastalla e Pontremoli**  
castelidelducato.it

**Musei del Cibo della Provincia di Parma**  
musedelcibo.it

**Riserva MAB Appennino Tosco-Emiliano**  
mabappennino.it

**Turismo accessibile**  
parmaccessibile.org  
validelfuso.it/neviano-arduini/neviano-accessibile

**Guide Ambientali Escursionistiche**  
**BenNature**  
+39 0521 822063 bennaturetrek@gmail.com

**Bernabè Raffaella**  
+39 347 5136357 sempregreen99@gmail.com

**Bertaccini Stefania**  
+39 328 2172237 sbertaccini@hotmail.com

**Ivaldi Elisabetta**  
+39 328 5718262 parmatourguide@gmail.com

**Mortali Antonio**  
+39 339 7843072 antonio.mortali@trekkingtaroceno.it

**Rinaldi Antonio**  
+39 328 8116651 antonio.rinaldi.76@gmail.com

**Vanin Monica**  
+39 349 7839997 moni.vanin@gmail.com

Scopri tutte le info sugli operatori segnalati su [visitemilia.com/terme-outdoor](http://visitemilia.com/terme-outdoor)

**foto:**  
1. Paesaggio in Comune di Lesignano de' Bagni (foto: F. De Palma)  
2. Ciampolando sotto il crinale (foto: M.Valenti)  
3. Visita al Parco Boschi di Carrega (foto: Parchi del Ducato)  
4. Scoiattolo scoiavo volgare (foto: A. Amanna)  
5. Borgo di Calestano (foto: Meridiana Immagine)  
6. Tartufo nero di Frago (foto: Meridiana Immagine)  
7. Attività Outdoor (foto: Parchi del Ducato)





Fondo europeo agricolo  
per lo sviluppo rurale:  
l'Europa investe  
nelle zone rurali



# Sito web: [www.appenninoemilia.it](http://www.appenninoemilia.it)

Italiano ▾

Appennino Emilia

Home Scopri l'Appennino Pianifica il tuo viaggio Perché vivere qui Perché investire qui 🔍

**Scopri l'Appennino**

Gli ingredienti della proposta Appennino Emilia? Paesaggi incontaminati, vette ardite, borghi autentici, sport all'aria aperta, prodotti tipici e ospitalità.

Scopri di più

Eventi - Appennino Parma Est  
Si Legge Biodiversità

Vallate  
Val d'Arda

La mappa

DOWNLOAD →



Fondo europeo agricolo  
per lo sviluppo rurale:  
l'Europa investe  
nelle zone rurali



Regione Emilia-Romagna  
Direzione Generale Agricoltura, caccia e pesca



EMILIA  
La terra della silenziosità



## Appennino Emilia

Home Scopri l'Appennino Pianifica il tuo viaggio Perché vivere qui Perché investire qui

### Le vallate

- Servizi;
- Mobilità;
- Sanità;
- Istruzione.


- Settori chiave;
- Bandi per finanziamenti alle imprese;
- Imprese del territorio.



**Val Ceno**

La Val Ceno vi aspetta per un soggiorno fatto di relax e attività all'aria aperta! Tra passato e futuro, dai Castelli di Bardi e Varano alla modernità della Dallara Academy e dell'Autodromo di Varano Riccardo Paletti, potrete concedervi una passeggiata nei boschi o una cavalcata con il Cavallo Bardigiano, speciale razza autoctona che popola i pascoli montani.

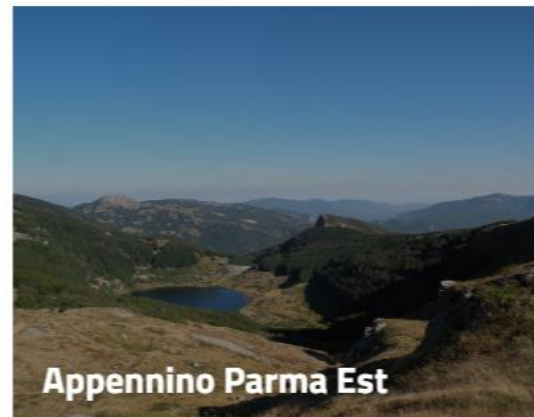
Scopri di più



**Val Taro**

Il fiume Taro solca la sua valle scorrendo tra borghi ricchi di storia e tradizioni. La natura è al centro: dal corso del Taro fino alle vette più alte, dai boschi dove nascono i funghi, i tartufi, le castagne sapientemente lavorati dall'uomo, fino alle antiche vie che attraversano la Valle, costeggiando antichissime pievi e castelli.

Scopri di più



**Appennino Parma Est**

Il cuore della Food Valley, una terra in cui il legame tra uomo, natura e cultura è suggellato dal riconoscimento di Riserva MAB Unesco, con la presenza di un Parco Nazionale e di tre Parchi Regionali. Parmigiano-Reggiano, Prosciutto di Parma, Salame Felino e Vini dei Colli sono le eccellenze di un caleidoscopio di sapori. Tutto qui invita a fermarsi, rallentare, vivere.

Scopri di più



Fondo europeo agricolo  
per lo sviluppo rurale:  
l'Europa investe  
nelle zone rurali



Regione Emilia-Romagna  
Direzione Generale Agricoltura, caccia e pesca



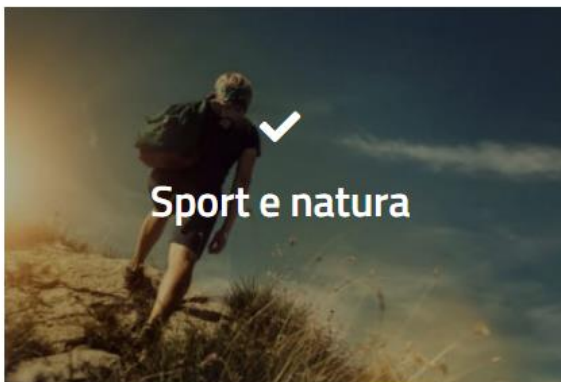
EMILIA  
Le terre della silenziosità



## Appennino Emilia

[Home](#) [Scopri l'Appennino](#) [Pianifica il tuo viaggio](#) [Perché vivere qui](#) [Perché investire qui](#)

### Lasciati ispirare





Fondo europeo agricolo  
per lo sviluppo rurale:  
l'Europa investe  
nelle zone rurali



Regione Emilia-Romagna  
Direzione Generale Agricoltura, caccia e pesca



EMILIA  
La terra della eccellenza



## Appennino Emilia

[Home](#) [Scopri l'Appennino](#) [Pianifica il tuo viaggio](#) [Perché vivere qui](#) [Perché investire qui](#) [🔍](#)

### News

[Vedi tutte le news >](#)



#### Museo Archeologico della Val Tidone: riapertura

**SABATO 3 SETTEMBRE, ORE 16** Il Museo Archeologico della Val Tidone è pronto a riaprire con un **allestimento totalmente ri...**

[Scopri di più](#)



#### Palio del Parmigiano Reggiano: vincono Casale e Canevaccia

Successo per la decima edizione del Palio del Parmigiano Reggiano, per l'occasione trasmesso sui social, in tv, radio...

[Scopri di più](#)



#### Contratti di filiera Forestale: il bando

Promossi investimenti per la cura del bosco, i suoi prodotti e servizi. Il Ministero delle Politiche agricole alimentari...

[Scopri di più](#)





Fondo europeo agricolo  
per lo sviluppo rurale:  
l'Europa investe  
nelle zone rurali



## Eventi

Vedi tutti gli eventi >

### Data

02/10/2022

30/11/2022

### Orario

## FIERA NAZIONALE DEL TARTUFO NERO DI FRAGNO

La FIERA NAZIONALE DEL TARTUFO NERO DI FRAGNO è una manifestazione, dedicata a Sua Maestà il Tartufo Nero di ...

Scopri di più

italiano

Appennino Emilia

Home Scopri l'Appennino Pianifica il tuo viaggio Perché vivere qui Perché investire qui

Home » FIERA NAZIONALE DEL TARTUFO NERO DI FRAGNO

## FIERA NAZIONALE DEL TARTUFO NERO DI FRAGNO

Eventi - Appennino Parma Est

📅 Data inizio 02/10/2022 📅 Data fine 30/11/2022

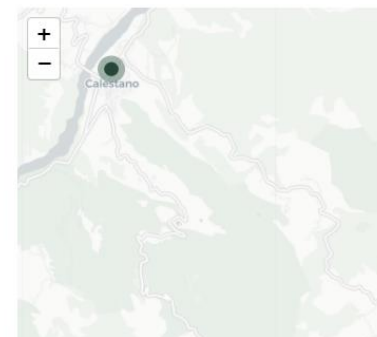
📄 Gratuito



La **FIERA NAZIONALE DEL TARTUFO NERO DI FRAGNO** è una manifestazione, dedicata a Sua Maestà il Tartufo Nero di Fragno, che propone un **calendario ricco e variegato di eventi**. La piccola frazione di Calestano si trasforma in un'autentica capitale del diamante della terra.

Per cinque Domeniche consecutive, quello che è uno dei profumi caratteristici dell'autunno diventa l'aroma di fondo di una manifestazione dal **programma ramificato, inclusivo di fiere-mercato, convegni e conferenze, esposizioni con vendita di prodotti tipici, arte di strada e musica nei borghi**.

Qui tutte le info: <http://www.tartufonerofragno.it/>





Fondo europeo agricolo  
per lo sviluppo rurale:  
l'Europa investe  
nelle zone rurali



Regione Emilia-Romagna  
Direzione Generale Agricoltura, caccia e pesca



EMILIA  
Le terre della silenziosità



# E' possibile scaricare la app!



## Resta sempre aggiornato!

L'App "Appennino Emilia" è lo strumento digitale mobile che consente di scoprire l'offerta turistica e il sistema di servizi, accoglienza e residenzialità della destinazione turistica Appennino Emiliano, tra i luoghi più affascinanti e con la migliore qualità della vita.

GET IT ON  
**Google Play**

Download on the  
**App Store**

**Il tuo soggiorno  
inizia da qui**

Pianifica ogni dettaglio del tuo viaggio: scopri la nostra offerta ricettiva, ricreativa e tutti i servizi a tua disposizione.





Fondo europeo agricolo  
per lo sviluppo rurale:  
l'Europa investe  
nelle zone rurali

Programma di  
Sviluppo Rurale  
dell'Emilia-Romagna  
2014-2020

Regione Emilia-Romagna  
Direzione Generale Agricoltura, caccia e pesca



EMILIA  
La terra della silenziosità



# Campagna social media



sp studio



Fondo europeo agricolo  
per lo sviluppo rurale:  
l'Europa investe  
nelle zone rurali



Regione Emilia-Romagna  
Direzione Generale Agricoltura, caccia e pesca



EMILIA  
La terra delle idee



COMUNICAZIONE SOCIAL

## Creatività



EMILIA  
visitemilia.com



UNIONE EUROPEA  
Fondo europeo agricolo  
per lo sviluppo rurale  
L'Europa investe nelle zone rurali





Fondo europeo agricolo  
per lo sviluppo rurale:  
l'Europa investe  
nelle zone rurali



Visit Emilia

30 min

I resti di un passato lontano raccontano storie di vita, abitudini, tradizioni che generano, in chi le sa ascoltare, un profondo senso di appartenenza.

Sono legami invisibili, dalla forza dirompente, che ci riportano alle nostre radici dando un'identità autentica al nostro percorso.

Appennino Emilia è esperienza da vivere, ogni giorno, viaggiando dentro le tue emozioni.

[www.appenninoemilia.it](http://www.appenninoemilia.it)

#ViaggiaDentro

1.234

Commenti: 152 Condivisioni: 200



Like



Commenti



Condividi



Visualizza Commenti

Più recenti



Scrivi un commento...





Fondo europeo agricolo  
per lo sviluppo rurale:  
l'Europa investe  
nelle zone rurali



**Visit Emilia**

30 min

Un'eredità irrinunciabile arriva da un passato lontano, supera i concetti di spazio e tempo e diventa valore universale.

In questa ricchezza naturale ti ci puoi immergere fino a coglierne e interiorizzarne l'essenza più profonda.

Appennino Emilia è esperienza da vivere, ogni giorno, viaggiando dentro le tue emozioni.

[www.appenninoemilia.it](http://www.appenninoemilia.it)

#ViaggiaDentro

1.234

Commenti: 152 Condivisioni: 200

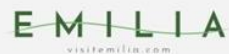


Visualizza Commenti

Più recenti



Scrivi un commento...





Fondo europeo agricolo  
per lo sviluppo rurale:  
l'Europa investe  
nelle zone rurali



Regione Emilia-Romagna  
Direzione Generale Agricoltura, caccia e pesca



EMILIA  
La terra della silenziosità



# Social media

## Risultati Social

**519 mila**

NUOVI UTENTI RAGGIUNTI

**1.6 milioni**

VISUALIZZAZIONI UNICHE

**12 mila**

INTERAZIONI SOCIAL

**26 mila**

VISUALIZZAZIONI VIDEO

**1.752**

CLICK UNICI AL SITO

12 MAR 2022 - 12 GIU 2022



Fondo europeo agricolo  
per lo sviluppo rurale:  
l'Europa investe  
nelle zone rurali



Regione Emilia-Romagna  
Direzione Generale Agricoltura, caccia e pesca



EMILIA  
La terra della blue economy



# Trasmissioni televisive

## La 7: trasmissione Bell'Italia in Viaggio

- In onda Domenica 3 luglio 2022.
- **Link per poterla rivedere:**  
<https://www.la7.it/bellitalia-in-viaggio/rivedila7/bellitalia-in-viaggio-emilia-romagna-e-liguria-03-07-2022-444348>

## Rai uno: Linea Verde Tour

- In onda Sabato 23 luglio 2022.
- **Link per poterla rivedere:**  
<https://www.raiplay.it/video/2022/07/Linea-Verde-Tour---Emilia---23072022-5f659f13-e07b-443a-a30d-3777a4d55ff5.html>





Fondo europeo agricolo  
per lo sviluppo rurale:  
l'Europa investe  
nelle zone rurali



# Video Appennino + 7 Vallate

## Appennino di Emilia

- Durata: 1 min 33''
- **Link versione integrale:**  
<https://youtu.be/bqCWo0FV3s>



## Le 7 vallate

- **Durata:** 30 sec

**Val Parma** <https://youtu.be/RWR24JMjH0>

**Val Trebbia** <https://www.youtube.com/watch?v=lyekXrSp56A>

**Val Tidone** [https://www.youtube.com/watch?v=CS\\_cHvdugjU](https://www.youtube.com/watch?v=CS_cHvdugjU)

**Val Taro** <https://www.youtube.com/watch?v=D0rRtpUekzQ>

**Val Nure** <https://www.youtube.com/watch?v=bogjtB9T3r0>

**Val d'Arda** <https://www.youtube.com/watch?v=Vy0uryPnTZw>

**Val Ceno** <https://www.youtube.com/watch?v=RASzqZu-t0k>



Fondo europeo agricolo  
per lo sviluppo rurale:  
l'Europa investe  
nelle zone rurali



Regione Emilia-Romagna  
Direzione Generale Agricoltura, caccia e pesca



EMILIA  
La terra delle idee



# Spot radio

- 49 spot radio
  - Campagna in primavera
  - Campagna in autunno

**Temi:**

**eventi di vallata /presentazione generale**







Fondo europeo agricolo  
per lo sviluppo rurale:  
l'Europa investe  
nelle zone rurali



Programma di  
Sviluppo Rurale  
dell'Emilia-Romagna  
2014-2020



Regione Emilia-Romagna  
Direzione Generale Agricoltura, caccia e pesca



EMILIA  
Le terre della silenziosità



gal del ducato

# Touch screen posizionati in luoghi strategici di ogni Vallata (es presso IAT)

